



**КОМИТЕТ ИМУЩЕСТВЕННЫХ ОТНОШЕНИЙ
АДМИНИСТРАЦИИ ПЕРМСКОГО МУНИЦИПАЛЬНОГО ОКРУГА**

РЕШЕНИЕ
о размещении объектов № 3300

Пермский край
Пермский округ

24.11.2023

Комитет имущественных отношений администрации Пермского муниципального округа разрешает Акционерному обществу «Газпром газораспределение Пермь» (ИНН 5902183841, ОГРН 2125902017723, почтовый адрес: 614000, г. Пермь, ул. Петропавловская, 43)

размещение объекта «газопровод давлением до 1,2 Мпа, для размещения которого не требуется разрешения на строительство»

на землях государственная собственность на которые не разграничена и муниципальная собственность

на срок 1 год.

Местоположение: Пермский край, Пермский муниципальный округ, с. Култаево, ул. Молодежная, з/у 8.

Приложение: схема предполагаемых к использованию земель или части земельного участка.

Особые условия использования:

1. При размещении объекта учесть параметры ширины проезда улично-дорожной сети, во избежание сужения полосы отвода дороги.
2. Получение разрешения на производство земляных работ.

Заместитель председателя комитета



(подпись, печать)

М.В. Королева

Схема предполагаемых к использованию земель или части земельного участка

Каталог координат, м

Объект: Газопровод давлением до 1,2 Мпа, для размещения которого не требуется разрешения на строительство

Местоположение: расположенных по адресу: Пермский край, м.о. Пермский, с. Култаево, ул. Молодёжная, з/у 8

Площадь земель или части земельного участка, кв.м.: 1795

Категория земель: земли населенных пунктов

Вид разрешенного использования: -

Описание границ смежных землепользователей:

От точки н1 до точки н2 - земельный участок с кадастровым номером 59:32:3250002:4292

От точки н2 до точки н7 - земельный участок с кадастровым номером 59:32:3250002:4328

От точки н7 до точки н8 - земли общего пользования

От точки н8 до точки н9 - земельный участок с кадастровым номером 59:32:3250002:920

От точки н9 до точки н10 - земельный участок с кадастровым номером 59:32:3250002:924








От точки н10 до точки н12 - земельный участок с кадастровым номером 59:32:3250002:919

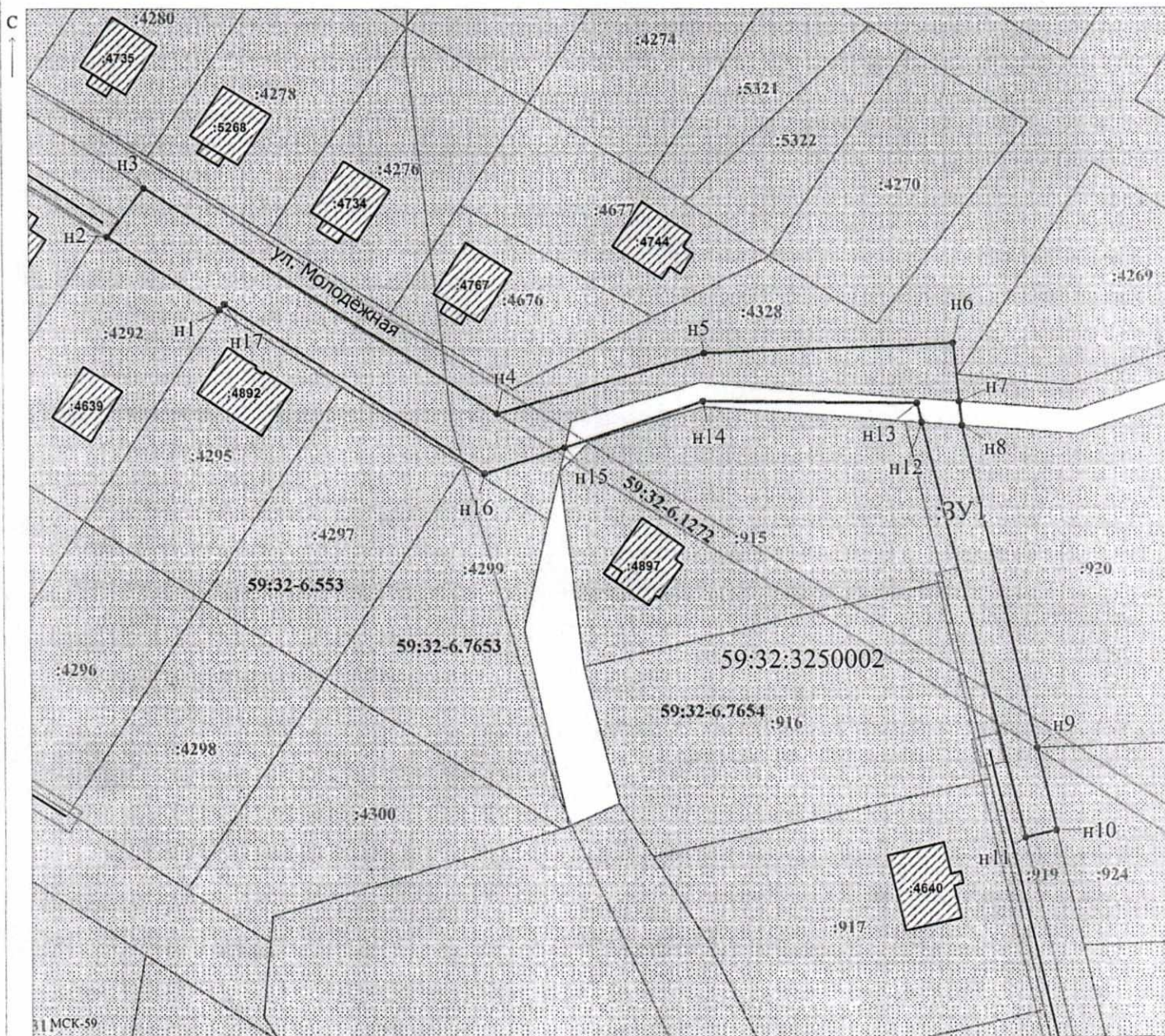
От точки н12 до точки н15 - земли общего пользования


От точки н15 до точки н1 - земельный участок с кадастровым номером 59:32:3250002:4328

№ точки границы	X	Y
н1	506458.00	2214138.66
н2	506470.11	2214119.99
н3	506478.26	2214126.25
н4	506440.56	2214184.18
н5	506450.60	2214218.69
н6	506452.21	2214259.74
н7	506442.44	2214260.69
н8	506438.39	2214261.08
н9	506385.21	2214273.30
н10	506371.43	2214276.47
н11	506370.19	2214271.25
н12	506438.90	2214254.48
н13	506442.14	2214253.69
н14	506442.54	2214218.50
н15	506434.97	2214195.43
н16	506430.61	2214182.13
н17	506458.95	2214139.56
н1	506458.00	2214138.66

Условные обозначения:

-  - предполагаемый участок земель, на которых планируется размещение объекта
-  - границы и номер земельного участка, сведения о которых внесены в ЕГРН
-  - границы и номер объекта капитального строительства, сведения о которых внесены в ЕГРН
-  - зоны с особыми условиями использования территории, сведения о которых внесены в ЕГРП
-  - обозначение запрашиваемого земельного участка
-  - характеристическая точка границ земель или части земельного участка
-  - граница кадастрового квартала
- 59:32:3250002 - номер кадастрового квартала



Заявитель:  / Егосина И.В.
 (подпись, расшифровка подписи)
 МП
 (для юридических лиц и индивидуальных предпринимателей)

Масштаб 1:500